

**ZAKŁAD GOSPODARKI KOMUNALNEJ
W ANDRESPOLU Z/S W WIŚNIOWEJ GÓRZE**

ul. Piekarnicza 6/10 Wiśniowa Góra, 95-020 Andrespol

NIP 728-10-13-770 REGON 470679401

tel. 42 213 24 57, 42 213 24 06

fax 42 213 22 77

L.dz. 1306/15

Wiśniowa Góra, 15.09.15 r.

ABRYS Technika Sp. z o.o.
60 – 401 Poznań
ul. Wiślana 46

dot.: uzgodnienia dokumentacji projektowej kanalizacji sanitarnej grawitacyjnej i tłocznej na terenie miejscowości Wiśniowa Góra w gminie Andrespol.

Zakład Gospodarki Komunalnej w Andrespolu z siedzibą w Wiśniowej Górze, uzgadnia dokumentację projektową sieci kanalizacji sanitarnej grawitacyjnej i tłocznej wraz z przepompowniami i sięgaczami bocznymi w linii regulacyjnej dróg (rysunki od 1 do 25), oraz lokalizację w pasie dróg gminnych.

Z upoważnienia Dyrektora Zakładu
Gospodarki Komunalnej w Andrespolu
Ryszard Kulawski
Uprawnienia budowlane 433/88/WŁ
Uprawnienia budowlane 48/92/WŁ
TPF/N/84/92

WYKONANO
[signature]

*Uzasadniam projekt kanalizacji
sanitarnej wraz z przyłączami*

Z upoważnienia Dyrektora Zakładu
Gospodarki Komunalnej w Andrespolu
Ryszard Kulawinski

Uprawnienia budowlane 433/88/W
Uprawnienia budowlane 48/92/W
TPE/N/84/92

UKŁAD MAP:

		1	2
		3	4
	5	6	7
	8	9	10
	11	12	13
14	15	16	17
18	19	20	21
	22	23	24
	25		

Legenda:

- prój. sieć kanalizacji sanitarnej grawitacyjnej
- - - proj. sieć kanalizacji sanitarnej tłocznej
- - - proj. kanały boczne kanalizacji sanitarnej
- P^{KS} proj. przepompownia główna
- S^{KS} proj. studnia kanalizacji sanitarnej
- T^{KS} proj. trójnik kanalizacji sanitarnej
- k proj. włączenie za pomocą kaskady wewnętrznej



60 - 401 Poznań, ul. Wiśniana 46

INWESTOR	Urząd Gminy w Andrespolu ul. Rokicińska 126. 95 - 020 Andrespol			
PRZEDSIĘWZIĘCIE	PROJEKT SIECI KANALIZACJI SANITARNEJ W MIEJSCOWOŚCI WIŚNIOWA GÓRA		gmina Andrespol woj. łódzkie	
NAZWA ZAŁĄCZNIKA	PROJEKT ZAGOSPODAROWANIA TERENU W WIŚNIOWEJ GÓRZE		Stadium	projekt
PROJEKTANT	Inż. Stanisław Grabias	upr. bud. 190/77 117/89/P-W	Skala	1 : 500
SPRAWDZAJĄCY	mgr Inż. Cezary Świąt	WKP/0283/P WOS/04	Data	VII.2015
OPRACOWAŁ	mgr Inż. Dominik Bielecki		Nr rysunku	25
ASYSTENT PROJEKTANTA	mgr Inż. Rafał Podgórski			

Andrespol, dnia 28.09.2015 r.

RGP.6853.135.2015

**Biuro Projektowe
ABRYS Technika Sp. z o.o.
ul. Wiśłana 46
60-401 Poznań**

W odpowiedzi na pismo z dnia 18.09.2015 r. uzgadniam pozytywnie przedstawioną lokalizację sieci kanalizacji sanitarnej wraz z przyłączami i wyrażam zgodę na budowę w/w sieci i przyłączy przez działki gminne położone:

Wiśniowa Góra

- 278, 279, 1/25, 284, 294 stanowiące ulicę Szkolną
- 38, 21/1, 25/12, 28/1, 39/14 stanowiące ulicę Czajewskiego
- 23/10 stanowiącą ulicę Szarotki
- 23/6, 24/6, 251/8, 25/18 i 251/11 stanowiące ulicę Sąsiedzką
- 29/5, 29/21, 29/22, 28/5, 29/16 stanowiące ulicę Paprociową
- 37/1, 31/11, 31/13, 37/3, 31/14, 39/13, 33/4, 33/5, 37/2, i 39/8 stanowiące ulicę Błotnistą
- 152/6, 152/5 stanowiące ulicę Kraszewskiego
- 161/1 i 161/2 stanowiące ulicę Buczka
- 46 i 47 stanowiące ulicę Brzozową
- 171/1, 173/27, 166/3, 167/3, 171/3, i 170/18 stanowiące ulicę Zagajnikową
- 177/3, 177/2 stanowiące ulicę Wspólną
- 176/1, 176/5, 176/6, 175/4 położone przy ul. Wspólnej
- 259 stanowiącą ulicę Piekarniczą
- 140/4, 144/1, 144/2 stanowiące ulicę Leczniczą
- 239/13, 239/1, 239/2, 239/3, 239/16, 239/15, 239/14, 231/3 i 183/38 stanowiące ulicę Borową
- 183/72 stanowiącą ulicę Oficerską
- 187/3, 190/1, 272/1 190/6 stanowiące ulicę Sosnową
- 203, 201/50, 201/51, 201/67, 201/69, 201/53, 201/72 stanowiące ulicę Topolową
- 67 stanowiącą ulicę Akacjową
- 200/54, 200/58, 243, 200/56 stanowiące ulicę Kolorową
- 218/3 stanowiącą ulicę Prywatną
- 220/1 położoną przy ul. Prywatnej
- 211, 212/1, 209/24, 217/3, i 215/1 stanowiące ulicę Tyrolską
- 225/42, 225/43, 225/46, 225/44, 225/45 stanowiące ulicę Aleja Róż
- 226/1, 227/3, 227/11, 228/5, 225/47 stanowiące ulicę Konopnickiej
- 232/19 stanowiącą ulicę Gimnastyczną
- 39/27, 39/25 położone przy ul. Tuszyńskiej 113
- 39/10, 39/12, 134/3, 140/1, 75/5, 75/10, 162/2, 42/3 218/2, 232/22, 244/3, 207/1, 200/36 i 166/2 stanowiące ulicę Tuszyńską

Za zgodność
z oryginałem

Stróža

- 282, 258/1, 102/6 stanowiące ul. Tuszyńską

oraz wyraża zgodę na poprowadzenie w/w sieci przez działki położone w Wiśniowej Górze będące w użytkowaniu Gminy Andrespol o nr:

- 29/11, 178/3 stanowiące ulicę Tuszyńską
- 171/4 stanowiącą ulicę Zagajnikową
- 188/1 stanowiącą ulicę Sosnową (użytkowaną od Nadleśnictwa Brzeziny na podstawie umowy dzierżawy z dnia 20.09.2000 r.)

zgodnie z przedstawionym projektem na załączniku graficznym.

Jednocześnie wyrażam zgodę na budowę przepompowni ścieków na działkach gminnych nr 37/1 stanowiącą ulicę Błotnistą i nr 226/1 stanowiącą ulicę Konopnickiej w Wiśniowej Górze.

Przed rozpoczęciem robót budowlanych należy:

- uzyskać pozwolenie na budowę w/w sieci zgodnie z przepisami prawa budowlanego
- wystąpić do zarządcy dróg gminnych tj. Zakładu Gospodarki Komunalnej w Wiśniowej Górze, ul. Piekarnicza 6/10 o wydanie warunków odtworzenia nawierzchni ulic
- uzyskać zgodę na zajęcie pasa drogowego w/w ulic.

Niniejsza zgoda ważna jest do dnia 30.09.2017 r.

Wójt Gminy
Andrespol

mgr inż. Dariusz Kubus

W zał.
24 szt map z zaznaczoną
lokalizacją sieci kanalizacji sanitarnej
wraz z przyłączami i przepompowniami

Do wiadomości:
Referat Infrastruktury w/m

Za zgodność
z oryginałem

URZĄD GMINY W ANDRESPOLU
95-020 Andrespol, ul. Rokicińska 126
tel 42 213-24-40 fax 42 213-24-34

Wykonawca mapy:
W USŁUGI GEODEZYJNE
Paweł Woźny
Upr. geod. nr 21341
tel. 508-310-509
500

"Załącznik do pisma
nr RG-P.6253.136.2015
z dnia 12.09.2015r."

U
C
Ekcja
L 6640.3409.2014

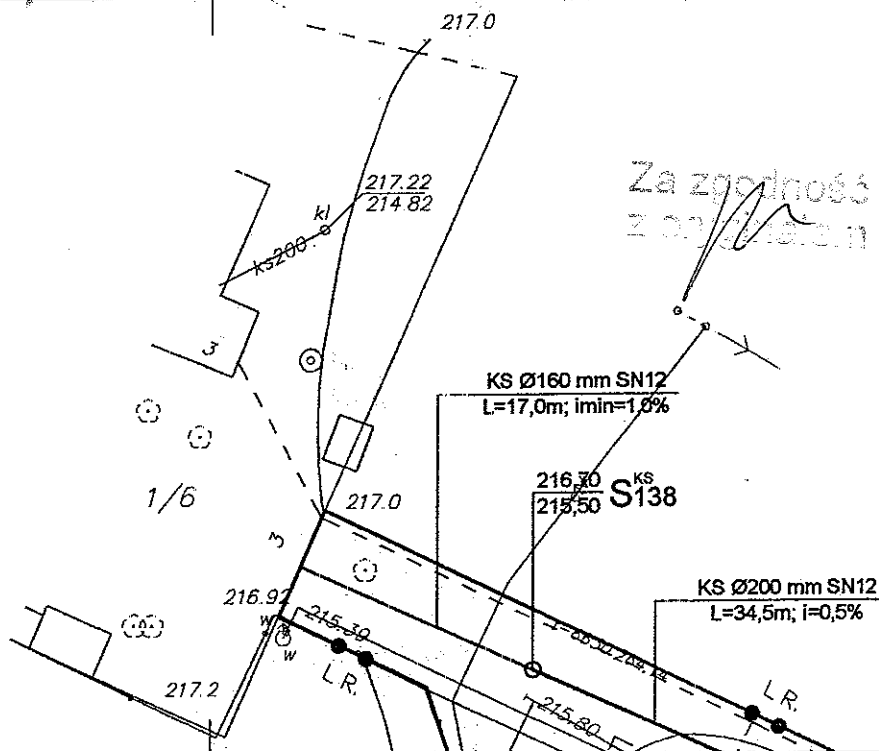
Łódź dnia 20.04.2015

INSPEKTOR
Alfreda Olbert

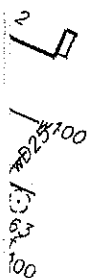
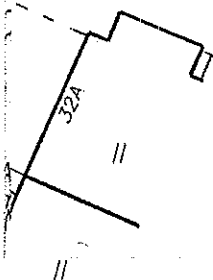
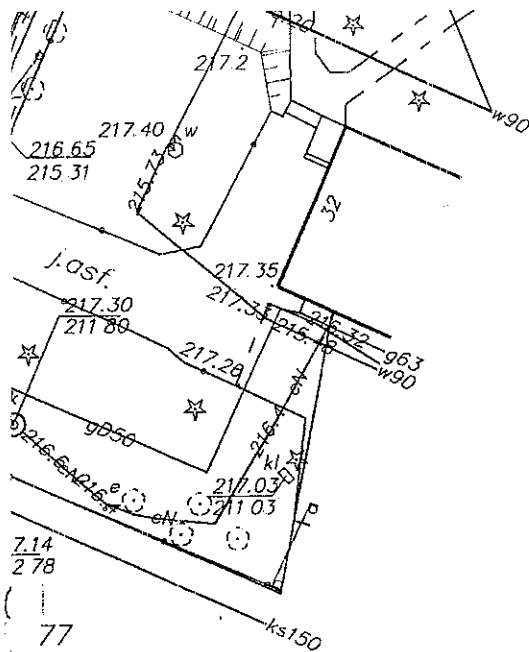
Legenda:

- proj. sieć kanalizacji sanitarnej grawitacyjnej
- proj. sieć kanalizacji sanitarnej tłocznej
- proj. kanały boczne kanalizacji sanitarnej
- P^{KS}1 proj. przepompownia główna.
- S^{KS}1 proj. studnia kanalizacji sanitarnej
- T^{KS}1 proj. trójnik kanalizacji sanitarnej
- k proj. włączenie za pomocą kaskady wewnętrznej

ABRYS Technika Spółka z o.o.		60 - 401 Poznań, ul. Wiśłana 46			
INWESTOR	Urząd Gminy w Andrespolu ul. Rokicińska 126, 95-020 Andrespol				
PRZEDSIĘWZIĘCIE	PROJEKT SIECI KANALIZACJI SANITARNEJ W MIEJSCOWOŚCI WIŚNIOWA GÓRA			gmina Andrespol woj. łódzkie	
NAZWA ZAŁĄCZNIKA	PROJEKT ZAGOSPODAROWANIA TERENU W WIŚNIOWEJ GÓRZE			Stadium	projekt
PROJEKTANT	inż. Stanisław Grabias	upr. bud. 190/77 117/89/Pw		Skala	1:500
SPRAWDZAJĄCY	mgr inż. Cezary Świst	WKP/0283/P WOS/d4		Data	VII 2015
OPRACOWAŁ	mgr inż. Dominik Bielecki			Nr rysunku	1
ASYSTENT PROJEKTANTA	mgr inż. Rafał Podgórski				



Za zgodność
z projektem



UKŁAD MAP:

		1	2
		3	4
	5	6	7
	8	9	10
	11	12	13
14	15	16	17
18	19	20	21
	22	23	24
	25		

URZĄD GMINY W ANDRESPOLU
95-020 Andrespol, ul. Rokicińska 126
tel 42 213-24-40 fax 42 213-24-34

"Załącznik do pisma
nr R.G.P. 68.53.135.2015
z dnia 28.09.2015...."

INSPEKTOR

Alfred Głogowski

Za zgodność
z oryginałem

Legenda:

- proj. sieć kanalizacji sanitarnej grawitacyjnej
- proj. sieć kanalizacji sanitarnej tłocznej
- proj. kanały boczne kanalizacji sanitarnej
- P^{KS} proj. przepompownia główna
- S^{KS} proj. studnia kanalizacji sanitarnej
- T^{KS} proj. trójnik kanalizacji sanitarnej
- k proj. włączenie za pomocą kaskady wewnętrznej



60 - 401 Poznań, ul. Wiślana 46

INWESTOR	Urząd Gminy w Andrespolu ul. Rokicińska 126. 95 - 020 Andrespol				
PRZEDSIĘWZIĘCIE	PROJEKT SIECI KANALIZACJI SANITARNEJ W MIEJSCOWOŚCI WIŚNIOWA GÓRA			gmina Andrespol woj. łódzkie	
NAZWA ZAŁĄCZNIKA	PROJEKT ZAGOSPODAROWANIA TERENU W WIŚNIOWEJ GÓRZE			Stadium	projekt
PROJEKTANT	Inż. Stanisław Grabias	upr. bud. 190/77 117/89/PW		Skala	1 : 500
SPRAWDZAJĄCY	mgr Inż. Cezary Świąt	WKP/0283/P WDS/04		Data	VII 2015
OPRACOWAŁ	mgr Inż. Dominik Bielecki			Nr rysunku	2
ASYSTENT PROJEKTANTA	mgr Inż. Rafał Podgórski				

URZĄD GMINY W ANDRESPOLU
95-020 Andrespol, ul Rokicińska 126
tel. 42 213-24-40 fax 42 213-24-34

274/2

"Załącznik do pisma
nr R.G.P. 6853.135.2015
z dnia 28-09-2015 r."

KS Ø
L=2

LsV

INSPEKTOR

Alfreda Cybert

Za zgodność
z oryginałem

S124

276 KS Ø200 mm SN12

Bp L=50,5m; i=0,5%

rura osłonowa Ø110
dzielona typu AROT
l=1,0m

214.73

KS Ø160 mm SN12
L=7,5m; lmin=1,0%

277 T122 KS 215,50
214,62

Bp T121 KS 215,50
214,57

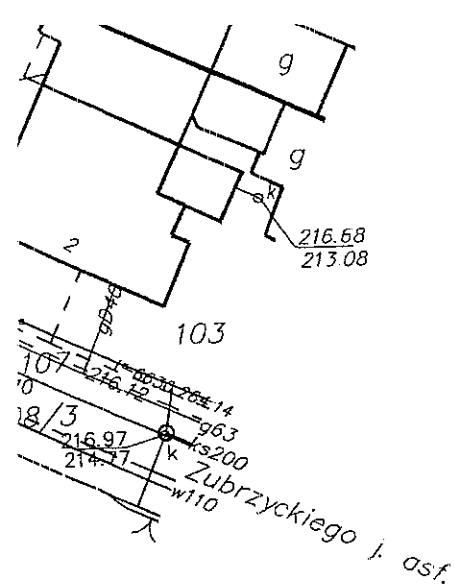
rura osłonowa Ø110
dzielona typu AROT
l=1,0m

KS Ø160 mm SN12
L=8,0m; lmin=1,0%

214.90

215.55
214.92

215



ORIENTACJA

MAPA D/C P.
został
usi
służebności

Uzupełniono
w oparciu o
PODGIK_L 66



MAPA SYTUACYJNA

woj. łódzkie
pow. łódzki wsch.
gm. Andrespol (100602_2)
obr. Wiśniowa Góra
(100602_2.0009)

ul. Tuszyńska, Szkolna, Feliksińska,
Czajewskiego, Szarotki, Sąsiedzka
Błotnista, Brzozowa, Akacyjowa

Opracowano na podstawie
nr 122 242 013 oraz pomi

Za zgodność
z oryginałem

215.6

URZĄD GMINY W ANDRESPOLU
95-020 Andrespol, ul. Rokicińska 126
tel. 42 213-24-40 fax 42 213-24-34

"Załącznik do pisma
nr R.6P.6223...125.2015
z dnia 28.03.2015r..."

INSPEKTOR

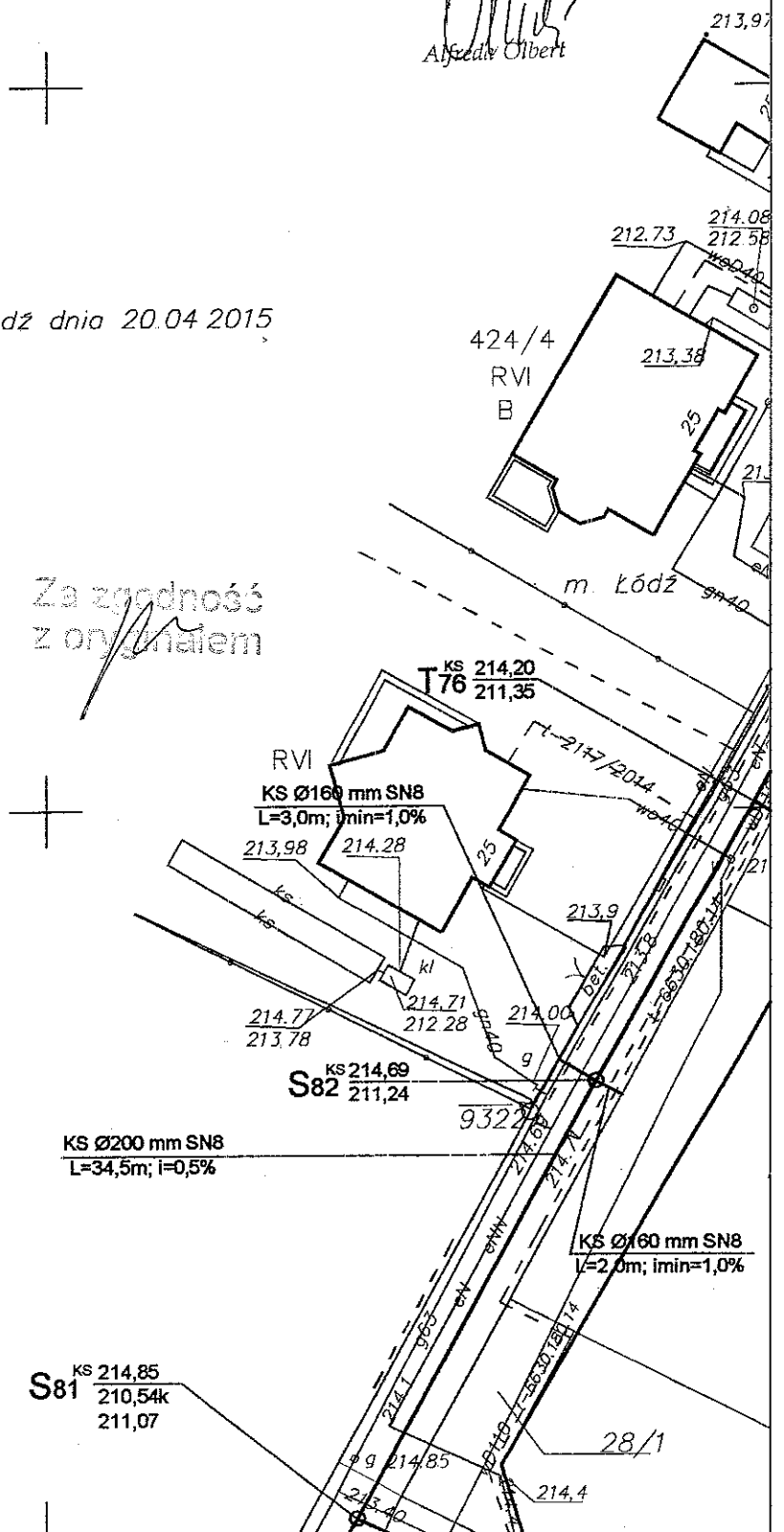
Alfreda Olbert

<p>Przedkłada się, że niniejszy dokument został opracowany w wyniku prac geodezyjnych i kartograficznych, których rezultaty zawiera operat techniczny wpisany do ewidencji materiałów państwowego zasobu geodezyjnego i kartograficznego</p>	
<p>STAROSTA ŁÓDZKI WSCHODNI</p>	
<p>Identyfikator ewidencyjny materiału geodezyjnego opracowanego</p>	<p>6 1006 2015 1300</p>
<p>Data wpisu do ewidencji materiałów zasobu</p>	<p>17.06.2015</p>
<p>Imię, nazwisko i podpis osoby reprezentującej organ</p>	<p>z upoważnienia Starosty Łódzkiego Kazimierz Komisarz</p>

"Załącznik do pisma
nr. RG.P.6853.135.2015
z dnia 28-09-2015r."

Alfred Olbert

Za zgodność
z oryginałem

$$\begin{array}{r} \text{S81}^{\text{KS}} \quad 214,85 \\ \hline 210,54\text{k} \\ 211,07 \end{array}$$


KS Ø160 mm SN12
L=3,0m; imin=1,0%
18/4
Bp

KS Ø160 mm SN12
L=3,0m; imin=1,0%

KS Ø160 mm SN12
L=4,5m; imin=1,0%

S1112 KS214,69
213,27
rura osłonowa Ø110
dzielona typu AROT
l=1,0m

KS Ø200 mm SN12
L=41,0m; i=0,5%

UKŁAD MAP:

	1	2
	3	4
5	6	7
8	9	10
11	12	13
14	15	16
17	18	19
20	21	22
23	24	25

Legenda:

- proj sieć kanalizacji sanitarnej grawitacyjnej
- proj sieć kanalizacji sanitarnej tłocznej
- proj kanały boczne kanalizacji sanitarnej
- P^{KS} proj przepompownia główna.
- S^{KS} proj studnia kanalizacji sanitarnej
- T^{KS} proj trójnik kanalizacji sanitarnej
- k proj włączenie za pomocą kaskady wewnętrznej

ABRYS
Technika
Spółka z o.o.

60 - 401 Poznań, ul. Wiślana 46

ATOR	Urząd Gminy w Andrespolu ul. Rokicińska 126, 95 - 020 Andrespol				
OSIEWZĘCIE	PROJEKT SIECI KANALIZACJI SANITARNEJ W MIEJSCOWOŚCI WIŚNIOWA GÓRA			gmina Andrespol woj. łódzkie	
A ZAŁĄCZNIKA	PROJEKT ZAGOSPODAROWANIA TERENU W WIŚNIOWEJ GÓRZE			Stadium	projekt
EKTANT	inż. Stanisław Grabias	upr. bud. 190/77 117/89/Pw	<i>h</i>	Skala	1 : 500
WDZAJĄCY	mgr inż. Cezary Świst	WK/P0283/P WOS/04	<i>Saint</i>	Data	VII 2015
OWAŁ	mgr inż. Dominik Bielecki		<i>Bielecki</i>	Nr rysunku	6
ENT PROJEKTANTA	mgr inż. Rafał Podgórski		<i>Rafał</i>		

URZĄD GMINY W ANDRESPOLU
95-020 Andrespol, ul. Rokicińska 126
tel. 42 213-24-40 fax 42 213-24-34

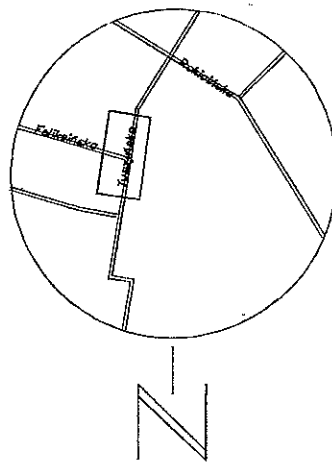
"Załącznik do pisma
nr RGP.6853.125.2015
z dnia 28.09.2015r..."

INSPEKTOR

Alfred Orłowski

Za zgodność
z oryginałem

KS Ø100 mm SN 12
L=5,5m; imin=1,0%



SZKIC
ORIENTACYJNY

MAPA D/C PROJEKTOWYCH
została wykonana bez
ustalenia obciążeń
służebnościami gruntowymi

Uzupełniono zakres mapy
w oparciu o licencję:
PODGIK_L 6642. 2015

MAPA SYTUACYJNO WYSOKOŚCIOWA do celów projektowych Skala 1:500

Wykonawca mapy:
USŁUGI GEODEZYJNE
Paweł Woźny
upr. geod. nr 21341
tel. 508-310-509

sch.
(100602_2)
Góra
02_2.0009)

Szkolna, Feliksińska,
Szarotki, Sąsiedzka
ózowa, Akacyjowa

Opracowano na podstawie mapy zasadniczej gm. Andrespol; sekcja
nr 122 242 013 oraz pomiaru uzupełniającego z m-ca kwietnia 2015 r.

NR PODGIK_L 6640.3409.2014

Łódź dnia 20.04.2015

Za zgodność
z oryginałem

URZĄD GMINY W ANDRESPOLU
95-020 Andrespol, ul. Rokicińska 126
tel. 42 213-24-40 fax 42 213-24-34

Legenda:

- proj. sieć kanalizacji sanitarnej grawitacyjnej
- proj. sieć kanalizacji sanitarnej tłocznej
- proj. kanały boczne kanalizacji sanitarnej
- P^{KS} proj. przepompownia główna
- S^{KS} proj. studnia kanalizacji sanitarnej
- T^{KS} proj. trójnik kanalizacji sanitarnej
- k proj. włączenie za pomocą kaskady wewnętrznej

AP:

"Załącznik do pisma
nr R6P.6853.135.2015
z dnia 28.09.2016r."

INSPEKTOR

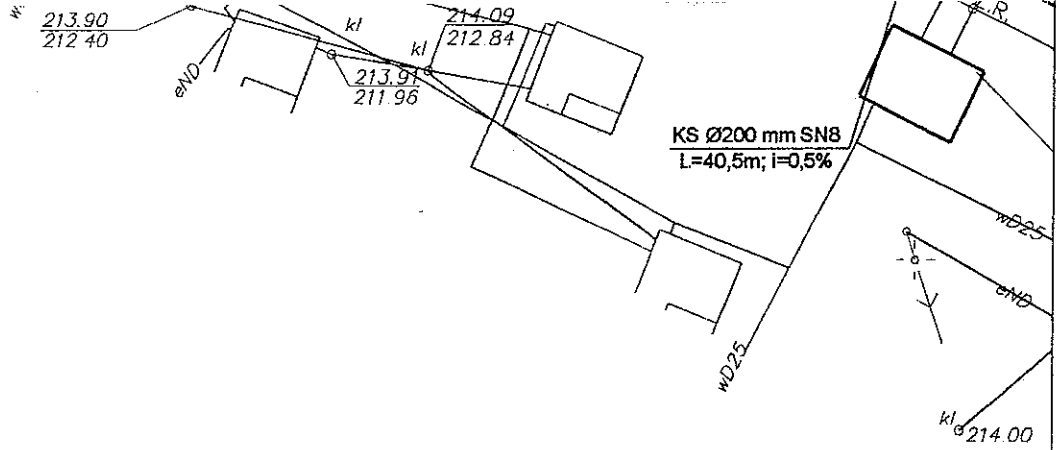
Alfreda Olbert



60 - 401 Poznań, ul. Wiślana 46

INWESTOR		Urząd Gminy w Andrespolu ul. Rokicińska 126. 95 - 020 Andrespol		gmina Andrespol woj. łódzkie	
PRZEDSIĘWZIĘCIE		PROJEKT SIECI KANALIZACJI SANITARNEJ W MIEJSCOWOŚCI WIŚNIOWA GÓRA			
NAZWA ZAŁĄCZNIKA		PROJEKT ZAGOSPODAROWANIA TERENU W WIŚNIOWEJ GÓRZE		Stadium	projekt
PROJEKTANT	Inż. Stanisław Grabias	upr. bud. 190/77 117/89/Pw		Skala	1:500
SPRAWDZAJĄCY	mgr inż. Cezary Świst	WKP/0283/P WOS/04		Data	VII.2015
OPRACOWAŁ	mgr inż. Dominik Bielecki			Nr rysunku	7
ASYSTENT PROJEKTANTA	mgr inż. Rafał Podgórski				

2	KS Ø160 mm L=10,5m; imin
4	KS Ø160 mm L=10,0m; imin
7	KS Ø200 mm L=35,0m; i=0,0%
10	
13	
17	
21	
24	



Wykonawca mapy:
USŁUGI GEODEZYJNE
Paweł Woźny
Upr. geod. nr 21341
tel. 508-310-509

sekcja
dnia 2015 r.
L 6640.3409 2014

Łódź dnia 20.04.2015

URZĄD GMINY W ANDRESPOLU
95-020 Andrespol, ul. Rokicińska 126
tel. 42 213-24-40 fax 42 213-24-34

"Załącznik do pisma
nr. R.G.P.6852.135.2015
z dnia 28.03.2015 r."

UKŁAD MAP:

		1	2
		3	4
	5	6	7
	8	9	10
	11	12	13
14	15	16	17
18	19	20	21
	22	23	24
	25		

INSPEKTOR

Alfreda Olbert

Za zgodność
z oryginałem

Legenda:

- proj. sieć kanalizacji sanitarnej grawitacyjnej
- proj. sieć kanalizacji sanitarnej tłocznej
- proj. kanały boczne kanalizacji sanitarnej
- P^{KS} proj. przepompownia główna.
- S^{KS} proj. studnia kanalizacji sanitarnej
- T^{KS} proj. trójnik kanalizacji sanitarnej
- k proj. włączenie za pomocą kaskady wewnętrznej

213.80
213.309
213.62
213.73
213.52
213.69
213.83
210.83
213.83
210.83

ORI
MAPA
służe
Uzupe
w op
PODG

MAPA SYTUACY

woj. łódzkie
pow. łódzki wsch.
gm. Andrespol (100602_2)
obr. Wiśniowa Góra
(100602|2.0009)

ul. Tuszyńska, Szkolna, Feliksińska,
Czajewskiego, Szarotki, Sądowska,
Błotnista, Brzozowa, Akacjowa

Opracowano na podsta
nr 122 242 013 oraz p

URZĄD GMINY W ANDRESPOLU
95-020 Andrespol, ul. Rokicińska 126
tel. 42 213-24-40 fax 42 213-24-34

"Załącznik do pisma
nr R.G.P. 6853.135.2015.
z dnia 28.09.2015r."

Za zgodność
z oryginałem

INSPEKTOR
Alfreda Olbert

Pozwiera się, że niniejszy dot opracowany w wyniku prac ge i kartograficznych, których rezultat techniczny wpisany do ewidencji państwowego zasobu geodezyjnego i	
STAROSTA ŁÓDZKI W	
Wzrost i waga ciała	1
Data wpisania do ewidencji technicznej do ewidencji materiałów zasobu	1
Imię, nazwisko i podpis osoby reprezentującej organ	upor 57A

Kazimierz

14	15	16	17
18	19	20	21
	22	23	24
	25		

P¹ proj. przepompownia główna
S¹ proj. studnia kanalizacji sanitarnej
T¹ proj. trójnik kanalizacji sanitarnej
K proj. włączenie za pomocą kaskady wewnętrznej



60 - 401 Poznań, ul. Wiśłana 46

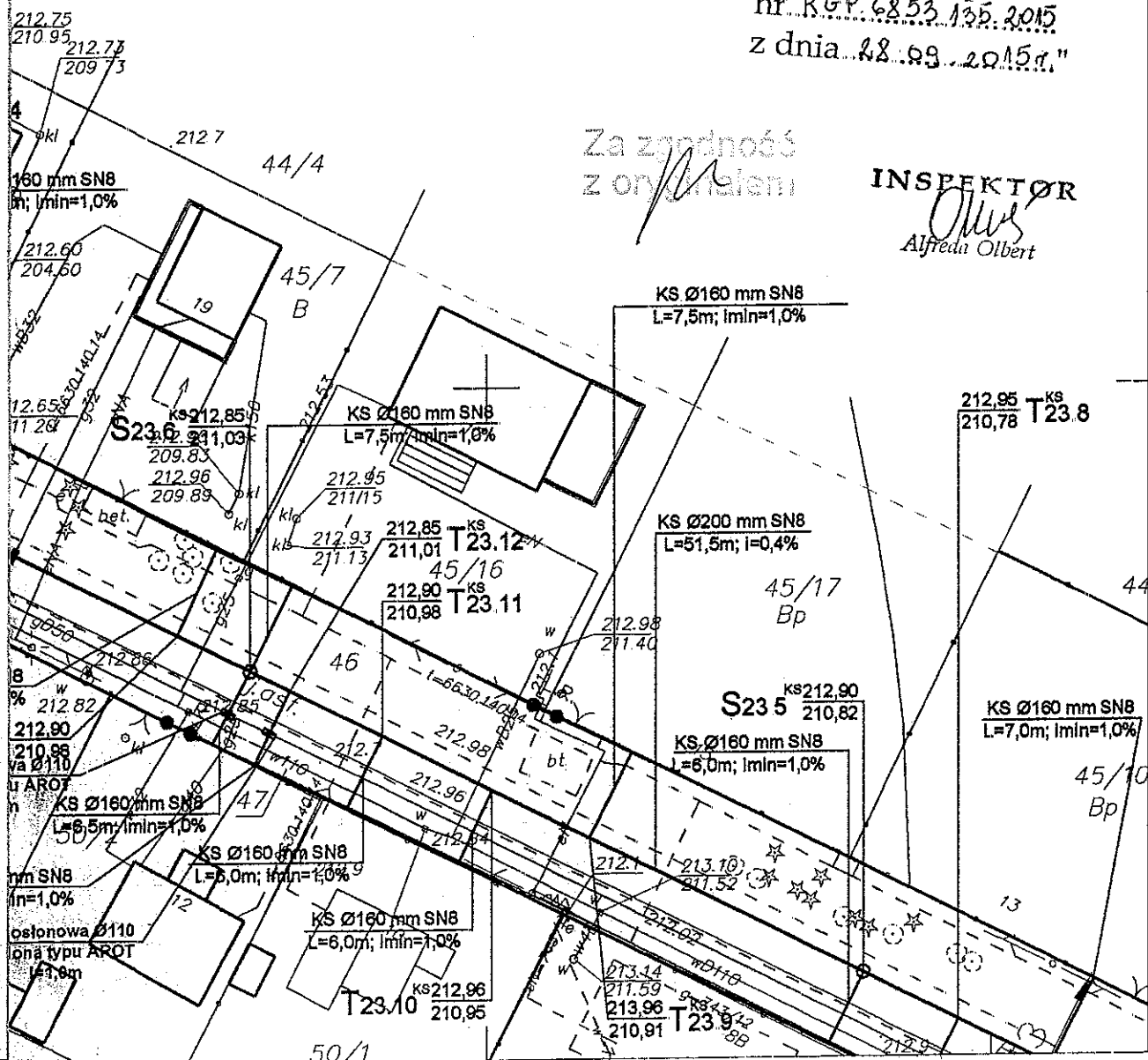
INWESTOR	Urząd Gminy w Andrespolu ul. Rokicińska 126, 95-020 Andrespol			gmina Andrespol woj. łódzkie	
PRZEDSIĘWZIĘCIE	PROJEKT SIECI KANALIZACJI SANITARNEJ W MIEJSCOWOŚCI WIŚNIOWA GÓRA			Stadium	projekt
NAZWA ZAŁĄCZNIKA	PROJEKT ZAGOSPODAROWANIA TERENU W WIŚNIOWEJ GÓRZE			Skala	1:500
PROJEKTANT	Inż. Stanisław Grabias	upr. bud. 190/77 117/89/Pw	<i>Jan Świąt</i>	Data	VII.2015
SPRAWDZAJĄCY	mgr inż. Cezary Świąt	WKP/0283/P WOS/04	<i>Kulski</i>	Nr rysunku	11
OPRACOWAŁ	mgr inż. Dominik Bielecki		<i>Paschali</i>		
ASYSTENT PROJEKTANTA	mgr inż. Rafał Podgórski				

URZĄD GMINY W ANDRESPOLU
95-020 Andrespol, ul. Rokicińska 126
tel. 42 213-24-40 fax 42 213-24-34

"Załącznik do pisma
nr R.G.P. 68.53.135.2015
z dnia 28.09.2015r."

Za zgodność
z oryginałem

INSPEKTOR
Oluf
Alfreda Olbert

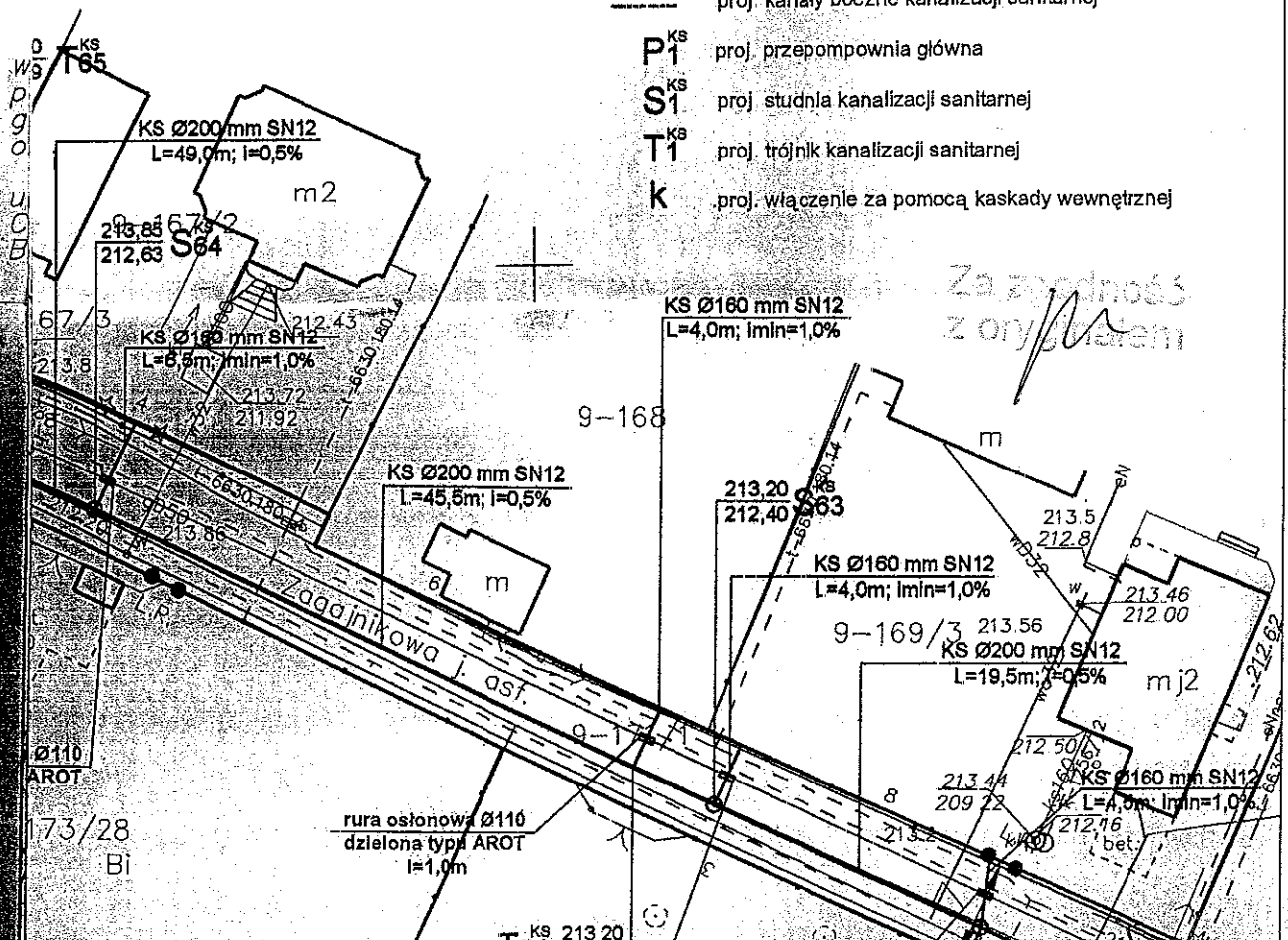


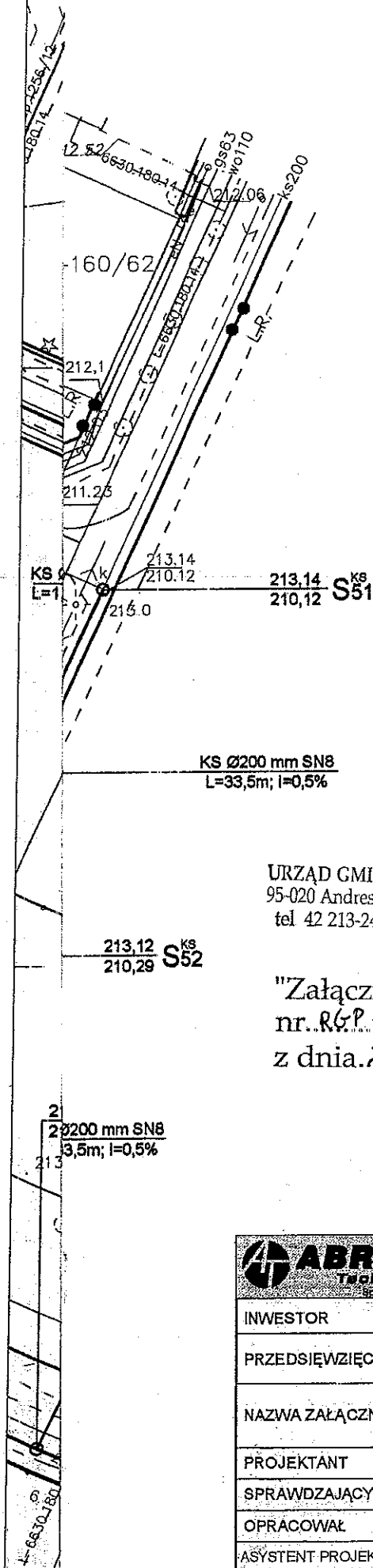
1	2
3	4
6	7
9	10
12	13
16	17
20	21
23	24

INSPEKTOR
Oluf
Alfreda Olbert

INWESTOR	Urząd Gminy w Andrespolu — ul. Rokicińska 126. 95 - 020 Andrespol			gmina Andrespol woj. łódzkie	
ZŁOŻENIE	PROJEKT SIECI KANALIZACJI SANITARNEJ W MIEJSCOWOŚCI WIŚNIOWA GÓRA				
NAZWA ZAŁĄCZNIKA	PROJEKT ZAGOSPODAROWANIA TERENU W WIŚNIOWEJ GÓRZE			Stadium	projekt
PROJEKTANT	Inż Stanisław Grabias	upr. bud. 190/77 117/89/Pw	<i>Grabias</i>	Skala	1 : 500
SPRAWDZAJĄCY	mgr inż. Cezary Świąt	WKP/0283/P WOS/04	<i>Świąt</i>	Data	VII 2015
OPRACOWAŁ	mgr inż. Dominik Bielecki		<i>Bielecki</i>	Nr rysunku	12
ASYSTENT PROJEKTANTA	mgr inż. Rafał Podgórski		<i>Podgórski</i>		

proj. sieć kanalizacji sanitarnej grawitacyjnej
proj. sieć kanalizacji sanitarnej tłocznej
proj. kanały boczne kanalizacji sanitarnej
proj. przepompownia główna
proj. studnia kanalizacji sanitarnej
proj. trójnik kanalizacji sanitarnej
proj. włączenie za pomocą kaskady wewnętrznej





213 5

213 6

Za zgodność
z oryginałem

URZĄD GMINY W ANDRESPOLU
95-020 Andrespol, ul. Rokicińska 126
tel 42 213-24-40 fax 42 213-24-34

"Załącznik do pisma
nr. RGP.6253.135.2015.
z dnia 28.09.2015r...."

INSPEKTOR
Oluf
Alfreda Olbert

UKŁAD MAP:

		1	2
		3	4
	5	6	7
	8	9	10
	11	12	13
14	15	16	17
18	19	20	21
	22	23	24
	25		

Legenda:

- proj. sieć kanalizacji sanitarnej grawitacyjnej
- proj. sieć kanalizacji sanitarnej tłocznej
- proj. kanały boczne kanalizacji sanitarnej
- P^{KS} proj. przepompownia główna
- S^{KS} proj. studnia kanalizacji sanitarnej
- T^{KS} proj. trójnik kanalizacji sanitarnej
- k proj. włączenie za pomocą kaskady wewnętrznej



60 - 401 Poznań, ul. Wiślana 46

INWESTOR	Urząd Gminy w Andrespolu ul. Rokicińska 126. 95 - 020 Andrespol			
PRZEDSIĘWZIĘCIE	PROJEKT SIECI KANALIZACJI SANITARNEJ W MIEJSCOWOŚCI WIŚNIOWA GÓRA		gmina Andrespol woj. łódzkie	
NAZWA ZAŁĄCZNIKA	PROJEKT ZAGOSPODAROWANIA TERENU W WIŚNIOWEJ GÓRZE		Stadium	projekt
PROJEKTANT	Inż. Stanisław Grabias	upr. bud. 190/77 117/89/P-W	Skala	1:500
SPRAWDZAJĄCY	mgr Inż. Cezary Świąt	WKP/0283/P WOS/04	Data	VII 2015
OPRACOWAŁ	mgr Inż. Dominik Bielecki		Nr rysunku	13
ASYSTENT PROJEKTANTA	mgr Inż. Rafał Podgóński			

URZĄD GMINY W ANDRESPOLU
95-020 Andrespol, ul. Rokicińska 126
tel. 42 213-21-40 fax 42 213-21-34

"Załącznik do pisma
nr. R.G.P. 6853.135.2015
z dnia 28.09.2015..."

INSPEKTOR
Alfreda Olbert


UKŁAD MAP:

		1	2
		3	4
	5	6	7
	8	9	10
	11	12	13
14	15	16	17
18	19	20	21
	22	23	24
	25		

Za zgodność
z oryginałem

Legenda:

- proj. sieć kanalizacji sanitarnej grawitacyjnej
- proj. sieć kanalizacji sanitarnej tłocznej
- proj. kanały boczne kanalizacji sanitarnej
- P^{KS} proj. przepompownia główna
- S^{KS} proj. studnia kanalizacji sanitarnej
- T^{KS} proj. trójnik kanalizacji sanitarnej
- k proj. włączenie za pomocą kaskady wewnętrznej

		60 - 401 Poznań, ul. Wiślana 46			
INWESTOR	Urząd Gminy w Andrespolu ul. Rokicińska 126. 95 - 020 Andrespol				
PRZEDSIĘWZIĘCIE	PROJEKT SIECI KANALIZACJI SANITARNEJ W MIEJSCOWOŚCI WIŚNIOWA GÓRA			gmina Andrespol woj. łódzkie	
NAZWA ZAŁĄCZNIKA	PROJEKT ZAGOSPODAROWANIA TERENU W WIŚNIOWEJ GÓRZE				
				Stadium	projekt
PROJEKTANT	Inż. Stanisław Grabias	upr. bud. 190/77 117/89/Pw	<i>Jan</i>	Skala	1 : 500
SPRAWDZAJĄCY	mgr Inż. Cezary Świsł	WKP/0283/P WOS/04	<i>Sant</i>	Data	VII.2015
OPRACOWAŁ	mgr Inż. Dominik Bielecki		<i>Bielecki</i>	Nr rysunku	15
ASYSTENT PROJEKTANTA	mgr Inż. Rafał Podgórski		<i>Podgórski</i>		

SZKIC
ORIENTACYJNY

MAPA D/C PROJEKTOWYCH
zestawu wykonanego bez
dotarcia do obiektu
kwateronów granicznych

Uzupełniono zakres mapy
w oparciu o dane
PDRK L. 6542 2015

MAPA SYTUACYJNO WYSOKOŚCIOWA do celów projektowych Skala 1:500

Wykonawca mapy
USŁUGI GEODEZYJNE
Paweł Wozny
Upr. geod. nr 21341
tel. 508-310-509

woj. łódzkie
pow. łódzki wsch.
gm. Andrespol (100602_2)
obr. Wiśniowa Góra
(100602_2.0009)

ul. Tuszyńska, Szkoła, Feliksińska,
Czajewskiego, Szarotki, Sąsiedzka
Błotnista, Brzozowa, Akacjowa

Opracowano na podstawie mapy zasadniczej gm. Andrespol; sekcja
m-cp, kwinta 2015 r.
nr 122 242 013 oraz pomiaru uzupełniającego z
NR PDRK L. 6540.3409.2014

Łódź dnia 20.04.2015

Poświadczam, że niniejszy dokument został opracowany w wyniku prac geodezyjnych i kartograficznych, których rezultaty zawiera operat techniczny wpisany do ewidencji materiałów państwowego zasobu geodezyjnego i kartograficznego	
STAROSTA ŁÓDZKI WSCHODNI	
identyfikator z widocznym numerem i datą opracowania tego	P.1006.2015 1300
Data wpisania protokołu technicznego do ewidencji materiałów zasobu	17.06.2015
Imię, nazwisko i podpis osoby reprezentującej organ	uprzedmiotowa osoba STAROSTA GŁÓWNY Kazimierz Komisarczyk

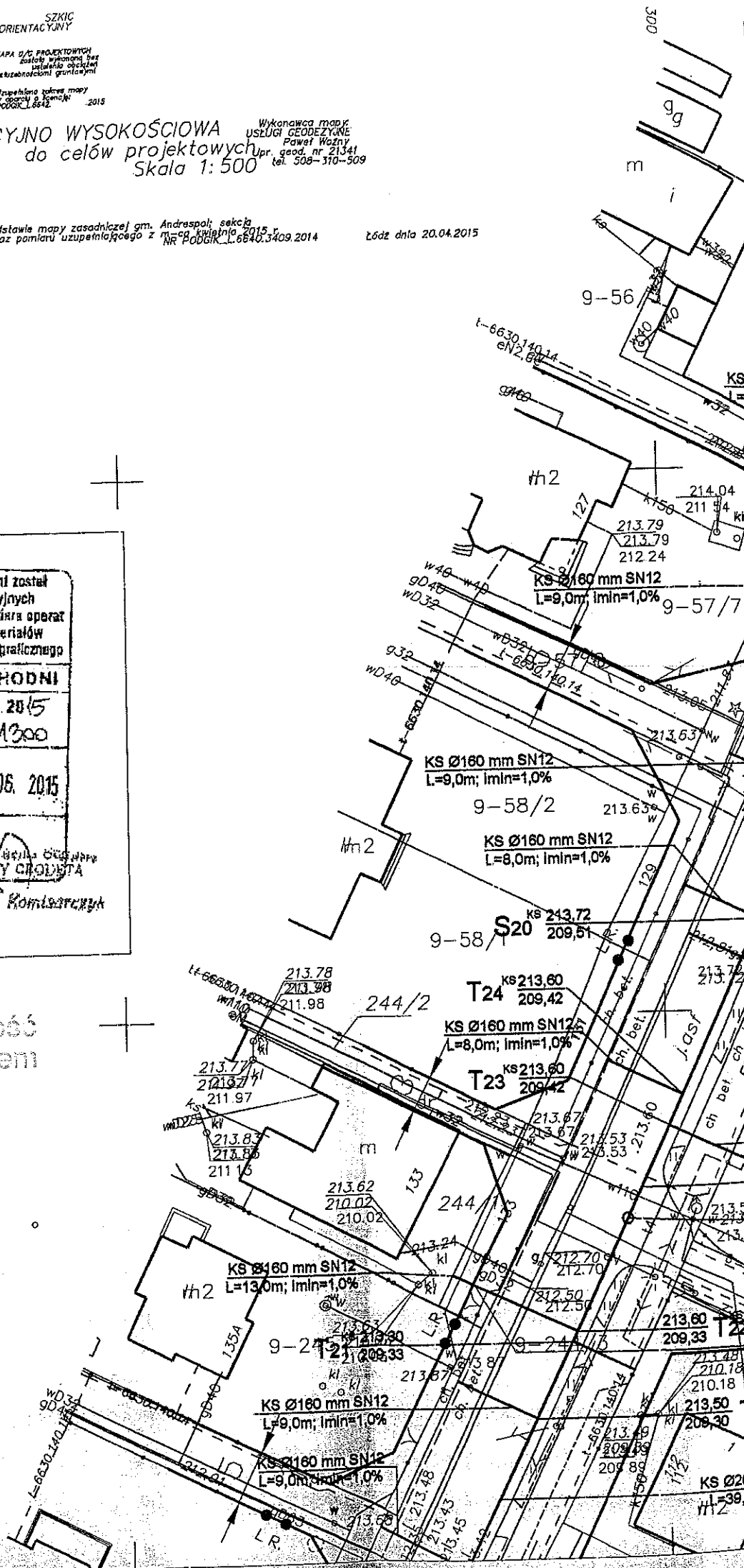
Za zgodność
z oryginałem

URZĄD GMINY W ANDRESPOLU
95-020 Andrespol, ul. Rokicińska 126
tel 42 213-24 40 fax 42 213-24 34

"Załącznik do pisma
nr...R.G.P. 6855...155...2015
z dnia 28.09.2016r."

INSPEKTOR

Alfreda Olbert



Uzupełniono zakres mapy
w oparciu o licencje:
PODGIK-L 6642.789.2015
PODGIK-L 6642.

URZĄD GMINY W ANDRESPOLU
95-020 Andrespol, ul. Rokicińska 126
tel 42 213-24-40 fax 42 213-24-34

"Załącznik do pisma
nr. RGP.6853.135.2015
z dnia 28.09.2015r..."

INSPE
Oluf
Alfreda Oli

UKŁAD MAP:

		1	2
		3	4
	5	6	7
	8	9	10
	11	12	13
14	15	16	17
18	19	20	21
	22	23	24
	25		

Za zgodność
z oryginałem

Kódz dn. 02.06.2014

Legenda:

- proj sieć kanalizacji sanitarnej grawitacyjnej
- proj sieć kanalizacji sanitarnej tłocznej
- proj kanały boczne kanalizacji sanitarnej
- P^{KS} proj. przepompownia główna
- S^{KS} proj. studnia kanalizacji sanitarnej
- T^{KS} proj. trójnik kanalizacji sanitarnej
- k proj. włączenie za pomocą kaskady wewnętrznej



60 - 401 Poznań, ul. Wiślana 46

INWESTOR	Urząd Gminy w Andrespolu ul. Rokicińska 126. 95 - 020 Andrespol			gmina Andrespol woj. łódzkie	
PRZEDSIĘWZIĘCIE	PROJEKT SIECI KANALIZACJI SANITARNEJ W MIEJSCOWOŚCI WIŚNIOWA GÓRA			Stadium	projekt
NAZWA ZAŁĄCZNIKA	PROJEKT ZAGOSPODAROWANIA TERENU W WIŚNIOWEJ GÓRZE			Skala	1 : 500
PROJEKTANT	Inż. Stanisław Grabias	upr. bud. 190/77 117/89/Pw	Swist Pulch Pulch	Data	VII 2015
SPRAWDZAJĄCY	mgr Inż. Cezary Świsł	WKP/0283/P WOS/04		Nr rysunku	17
OPRACOWAŁ	mgr Inż. Dominik Bielecki				
ASYSTENT PROJEKTANTA	mgr Inż. Rafał Podgórski				

URZĄD GMINY W ANDRESPOLU
95-020 Andrespol, ul. Rokicińska 126
tel 42 213-24-40 fax 42 213-24-34

A Wykonawca mapy:
USŁUGI GEODEZYJNE
Paweł Woźny
Wych. upr. geod. nr 21341
500 tel. 508-310-509

"Załącznik do pisma
nr R6P.6853.135.2015
z dnia 22.09.2015"

sekcja
etnia 2015 r.
K_L.6640.3409.2014

Lódź dnia 20.04.2015

INSPEKTOR

Alfred Olbert

UKŁAD MAP:

		1	2
		3	4
	5	6	7
	8	9	10
	11	12	13
14	15	16	17
18	19	20	21
	22	23	24
	25		

Za zgodność
z oryginałem

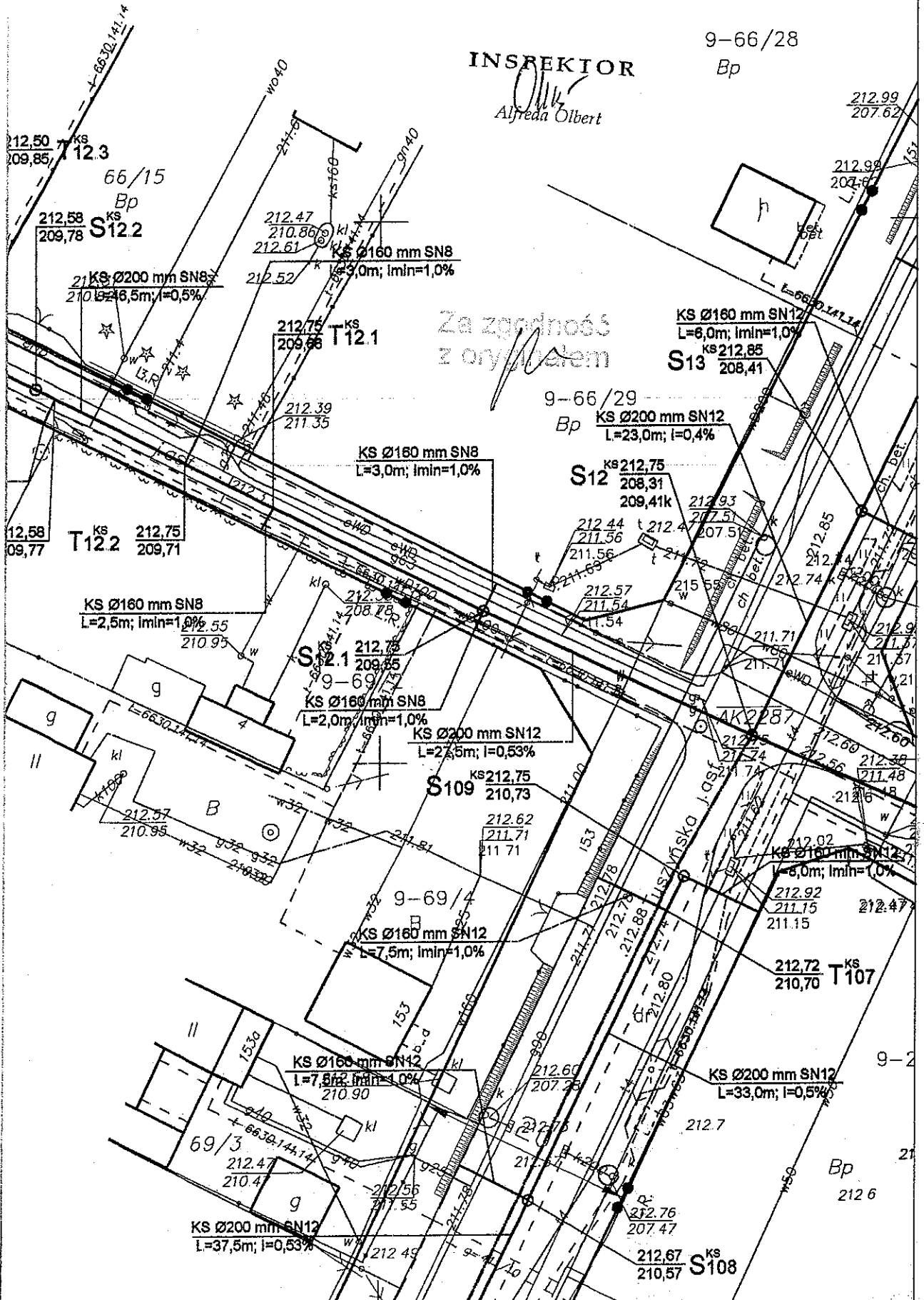
Legenda:

- proj. sieć kanalizacji sanitarnej grawitacyjnej
- proj. sieć kanalizacji sanitarnej tłocznej
- proj. kanały boczne kanalizacji sanitarnej
- P^{KS}1 proj. przepompownia główna
- S^{KS}1 proj. studnia kanalizacji sanitarnej
- T^{KS}1 proj. trójnik kanalizacji sanitarnej
- k proj. włączenie za pomocą kaskady wewnętrznej



60 - 401 Poznań, ul. Wiślana 46

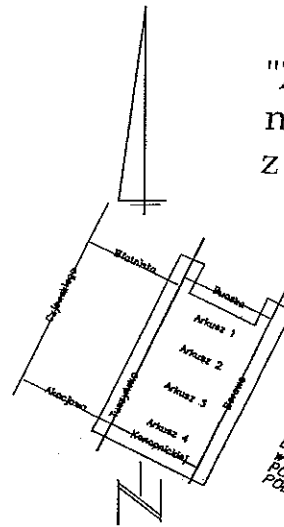
INWESTOR	Urząd Gminy w Andrespolu ul. Rokicińska 126, 95 - 020 Andrespol				
PRZEDSIĘWZIĘCIE	PROJEKT SIECI KANALIZACJI SANITARNEJ W MIEJSCOWOŚCI WIŚNIOWA GÓRA			gmina Andrespol woj. łódzkie	
NAZWA ZAŁĄCZNIKA	PROJEKT ZAGOSPODAROWANIA TERENU W WIŚNIOWEJ GÓRZE			Stadium	projekt
PROJEKTANT	Inż. Stanisław Grabias	upr. bud. 190/77 117/89/Pw		Skala	1 : 500
SPRAWDZAJĄCY	mgr Inż. Cezary Świąt	WKP/0283/P WOS/04		Data	VII.2015
OPRACOWAŁ	mgr Inż. Dominik Bielecki			Nr rysunku	18
ASYSTENT PROJEKTANTA	mgr Inż. Rafał Podgórski				



211,80 T^{KS}
208,52KS TŁOCZNY Ø160 mm PE
L=701,0mURZĄD GMINY W ANDRESPOLU
95-020 Andrespol, ul. Rokicińska 126
tel. 42 213-24-40 fax 42 213-24-34"Załącznik do pisma
nr RGP.6853.125.2015...
z dnia 28.09.2015r."

INSPEKTOR

Alfreda Olbert

Uzupełniono zakres mapy
w oparciu o licencję
PODGIK L.6842.768.2015
PODGIK L.6842 2015MAPA SYTUACYJNO WYSOKOŚCIOWA
do celów projektowych
Skala 1:500Doradczo na podstawie mapy zasadniczej, gm. Andrespol, sekcje
nr 122, 242, 061, 062, 063 oraz planu uzupełniającego z nr-ca mapy 2014 r.
Arkusze 1Wznowienie mapy
w oparciu o licencję
upr. geod. nr 21341
Nr PODGIK L.6840.55.2014

UKŁAD MAP:

		1	2
		3	4
	5	6	7
	8	9	10
	11	12	13
14	15	16	17
18	19	20	21
	22	23	24
	25		

Za zgodność
z oryginałem

Łódź dn. 02.06.2014


Legenda:

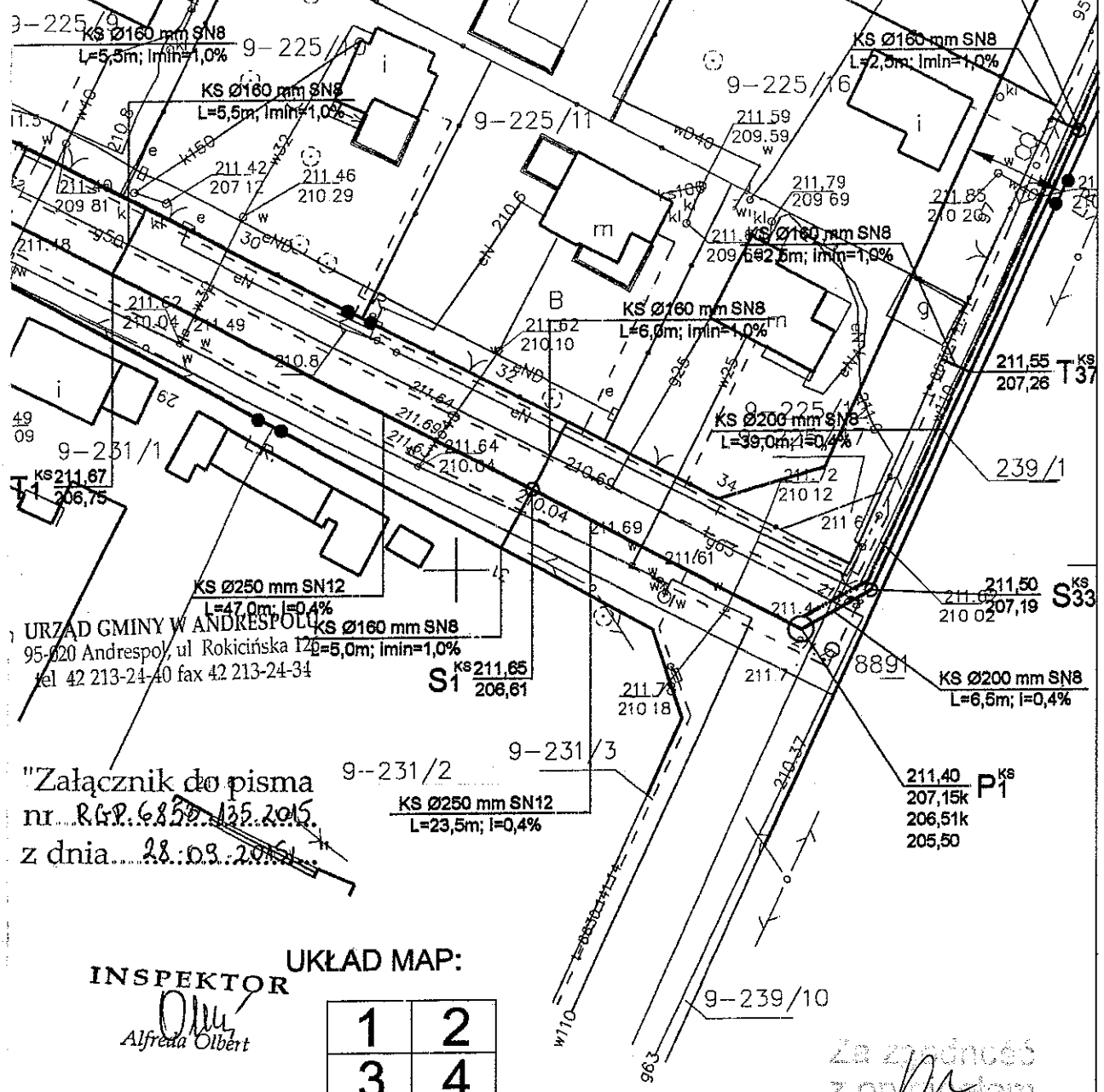
- proj. sieć kanalizacji sanitarnej grawitacyjnej
- proj. sieć kanalizacji sanitarnej tłocznej
- proj. kanały boczne kanalizacji sanitarnej
- P^{KS}1 proj. przepompownia główna
- S^{KS}1 proj. studnia kanalizacji sanitarnej
- T^{KS}1 proj. trójnik kanalizacji sanitarnej
- k proj. włączenie za pomocą kaskady wewnętrznej



60 - 401 Poznań, ul. Wiślana 46

INWESTOR	Urząd Gminy w Andrespolu ul. Rokicińska 126, 95 - 020 Andrespol			gmina Andrespol woj. łódzkie	
PRZEDSIĘWZIĘCIE	PROJEKT SIECI KANALIZACJI SANITARNEJ W MIEJSCOWOŚCI WIŚNIOWA GÓRA			Stadium	projekt
NAZWA ZAŁĄCZNIKA	PROJEKT ZAGOSPODAROWANIA TERENU W WIŚNIOWEJ GÓRZE			Skala	1:500
PROJEKTANT	inż. Stanisław Grabias	upr. bud. 190/77 117/89/Pw		Data	VII 2015
SPRAWDZAJĄCY	mgr inż. Cezary Świąt	WKP/0283/P WOS/04		Nr rysunku	21
OPRACOWAŁ	mgr inż. Dominik Bielecki				
ASYSTENT PROJEKTANTA	mgr inż. Rafał Podgórski				

		60 - 401 Poznań, ul. Wiśłana 46	
INWESTOR	Urząd Gminy w Andropolu ul. Rokicińska 126 95 - 020 Andropol		
PRZEDSIĘWZIĘCIE	PROJEKT SIECI KANALIZACJI SANITARNEJ W MIEJSCOWOŚCI WIŚNIOWA GÓRA		gmina Andropol woj. łódzkie
NAZWA ZAŁĄCZNIKA	PROJEKT ZAGOSPODAROWANIA TERENU W WIŚNIOWEJ GÓRZE		Stadium projekt
PROJEKTANT	Inż. Stanisław Grablas	upr. bud. 190/77 117/89/Pw	Skala 1 : 500
SPRAWDZAJĄCY	mgr inż. Cezary Świąt	WK/P/0283/P WOS/D/4	Data VII.2015
OPRACOWAŁ	mgr inż. Dominik Bielecki		Nr rysunku 22
ASYSTENT PROJEKTANTA	mgr inż. Rafał Podgórski		



		60 - 401 Poznań, ul. Wiśłana 46	
INWESTOR	Urząd Gminy w Andrespolu ul. Rokicińska 126, 95 - 020 Andrespol		
PRZEDSIĘWZIĘCIE	PROJEKT SIĘCI KANALIZACJI SANITARNEJ W MIEJSCOWOŚCI WIŚNIOWA GÓRA		gmina Andrespol woj. łódzkie
NAZWA ZAŁĄCZNIKA	PROJEKT ZAGOSPODAROWANIA TERENU W WIŚNIOWEJ GÓRZE		Stadium projekt
PROJEKTANT	Inż. Stanisław Grabias	upr. bud. 190/77 117/89/Pw	Skala 1:500
SPRAWDZAJĄCY	mgr Inż. Cezary Świąt	WKP/0283/P WOS/04	Data VII 2015
OPRACOWAŁ	mgr Inż. Dominik Bielecki		Nr rysunku
ASYSTENT PROJEKTANTA	mgr Inż. Rafał Podgórski		23

Wykonawca mapy:
USEUGI GEODEZYJNE
upr. geod. nr 21341
tel. 508-310-509
2015

63
03

WYKONAWCA MAPY
USEUGI GEODEZYJNE
upr. geod. nr 21341
tel. 508-310-509
2015

Wykonawca mapy:
USEUGI GEODEZYJNE
upr. geod. nr 21341
tel. 508-310-509
2015

UKŁAD MAP:

		1	2
		3	4
	5	6	7
	8	9	10
	11	12	13
14	15	16	17
18	19	20	21
	22	23	24
	25		

Kódz dn. 02.06.2014

Za zgodność
z oryginałem

Legenda:

- proj. sieć kanalizacji sanitarnej grawitacyjnej
- proj. sieć kanalizacji sanitarnej tłocznej
- proj. kanały boczne kanalizacji sanitarnej
- P^{KS}1 proj. przepompownia główna
- S^{KS}1 proj. studnia kanalizacji sanitarnej
- T^{KS}1 proj. trójnik kanalizacji sanitarnej
- k proj. włączenie za pomocą kaskady wewnętrznej



60 - 401 Poznań, ul. Wiślana 46

INWESTOR	Urząd Gminy w Andrespolu ul. Rokicińska 126, 95 - 020 Andrespol			gmina Andrespol woj. łódzkie	
PRZEDSIĘWZIĘCIE	PROJEKT SIECI KANALIZACJI SANITARNEJ W MIEJSCOWOŚCI WIŚNIOWA GÓRA				
NAZWA ZAŁĄCZNIKA	PROJEKT ZAGOSPODAROWANIA TERENU W WIŚNIOWEJ GÓRZE			Stadium	projekt
PROJEKTANT	inż. Stanisław Giabias	upr. bud. 190/77 117/89/P w		Skala	1:500
SPRAWDZAJĄCY	mgr inż. Cezary Świst	WKP/0283/P WOS/04		Data	VII.2015
OPRACOWAŁ	mgr inż. Dominik Bielecki			Nr rysunku	24
ASYSTENT PROJEKTANTA	mgr inż. Rafał Podgórski				

URZĄD GMINY W ANDRESPOLU
95-020 Andrespol, ul. Rokicińska 126
tel. 42 213-24-40 fax 42 213-24-34

YCH
a bez
iężeń
wymy

py

2015

"Załącznik do pisma
nr RGP.6853.135.2015.
z dnia 28.03.2015r."

WYSOKOŚCIOWA
plów projektowych
Skala 1:500

Wykonawca mapy:
USŁUGI GEODEZYJNE
Paweł Woźny
Upr. geod. nr 21341
tel. 508-310-509

INSPEKTOR

Alfreda Olbert

Isadniczej gm. Andrespol; sekcja
pełniającego z m-ca kwietnia 2015 r.
NR PODGK_L 6640.3409 2014

Łódź dnia 20.04.2015

UKŁAD MAP:

		1	2
		3	4
	5	6	7
	8	9	10
	11	12	13
14	15	16	17
18	19	20	21
	22	23	24
	25		

Za zgodność
z oryginałem

Legenda:

- proj. sieć kanalizacji sanitarnej grawitacyjnej
- proj. sieć kanalizacji sanitarnej tłocznej
- proj. kanały boczne kanalizacji sanitarnej
- P^{KS} proj. przepompownia główna
- S^{KS} proj. studnia kanalizacji sanitarnej
- T^{KS} proj. trójnik kanalizacji sanitarnej
- k proj. włączenie za pomocą kaskady wewnętrznej



60 - 401 Poznań, ul. Wiślana 46

INWESTOR	Urząd Gminy w Andrespolu ul. Rokicińska 126. 95 - 020 Andrespol			gmina Andrespol woj. łódzkie	
PRZEDSIĘWZIĘCIE	PROJEKT SIECI KANALIZACJI SANITARNEJ W MIEJSCOWOŚCI WIŚNIOWA GÓRA				
NAZWA ZAŁĄCZNIKA	PROJEKT ZAGOSPODAROWANIA TERENU W WIŚNIOWEJ GÓRZE			Stadium	projekt
PROJEKTANT	Inż. Stanisław Grabias	upr. bud. 190/77 117/89/Pw		Skala	1:500
SPRAWDZAJĄCY	mgr Inż. Cezary Świst	WKP/0283/P WOS/04		Data	VII.2015
OPRACOWAŁ	mgr Inż. Dominik Bielecki			Nr rysunku	25
ASYSTENT PROJEKTANTA	mgr Inż. Rafał Podgórski				